

# Consolidation de la géolocalisation des missions

## Introduction

La fonctionnalité de consolidation de la géolocalisation utilise l'API *Google Geolocation* pour convertir l'adresse dans les informations d'une mission en coordonnées GPS. Ces coordonnées GPS sont utilisées par exemple pour voir les missions sur la carte *Google Maps* des fonctionnalités de mises en relation Hub3E.

Les missions d'une école peuvent provenir de plusieurs sources différentes et ces sources n'indiquent pas toujours la géolocalisation de l'adresse renseignée dans les informations de la mission. Il peut arriver aussi que l'adresse saisie dans les informations de la mission soit invalide.

La fonctionnalité de consolidation de la géolocalisation a pour objectif d'aider les administrateurs-écoles d'un centre de formation à vérifier que l'adresse des missions est géocodable (et donc, valide) et à s'assurer que la base de données des missions d'un centre de formation est bien géocodée afin que les missions puissent être affichées sur des cartes *Google Maps* dans Hub3E.

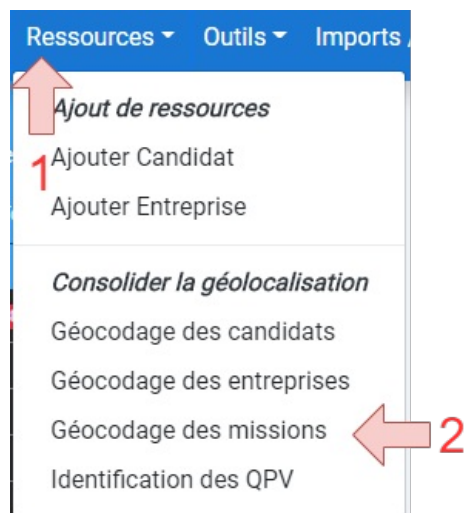
La fonctionnalité de géolocalisation des missions est un tableau de gestion qui affiche la liste des missions qui n'ont pas d'informations de géocodage enregistrées dans leurs informations. Ce tableau de gestion permet de géocoder l'adresse de la mission ainsi que de la modifier directement si elle est invalide et n'a pas pu être géocodée.

**Information :** cette fonctionnalité est réservée aux administrateurs-écoles d'un centre de formation sur Hub3E.

## Accéder au tableau de consolidation de la géolocalisation des missions

Connectez-vous à un compte administrateur école sur Hub3E Ecoles.

Puis dans le menu de navigation supérieur, naviguez sur **Ressources (1)** > **Géocodage des missions (2)**.



Le tableau de consolidation de la géolocalisation des missions s'affichera :

Consolidation de la géolocalisation des missions

Consolider la sélection

25 par page

Raison sociale de l'en...	Intitulé de la mission	Statut active	Adresse	Complément d'adresse	Code postal	Ville	<input type="checkbox"/> Actions
<input type="text"/>	<input type="text"/>	<input type="text"/>	<input type="text"/>	<input type="text"/>	<input type="text"/>	<input type="text"/>	
Gosselin	Accusamus porro dolori...	inactive	81, impasse Ferrand		25289	Texier	<input type="checkbox"/>
Perez S.A.R.L.	Amet id est perspicatis ...	active	370, rue Martins		10373	Renard	<input type="checkbox"/>
Jacquot Brunel S.A.R.L.	Aperiam eum nostrum c...	inactive	32, rue Julie Sanchez	Minus qui nihil ut quia et	43 062	Breton	<input type="checkbox"/>
Lemonnier	Aperiam voluptatem con...	active	760, chemin Regnier		27112	Klein	<input type="checkbox"/>
Mathieu S.A.S.	Assumenda enim tenetu...	active	79, boulevard Joséphine...		28 312	Delaunay-sur-Leclercq	<input type="checkbox"/>
Humbert	Assumenda sit maxime ...	active	11, boulevard Marchand		36720	Maillet	<input type="checkbox"/>
Fernandez	At et earum quia omnis ...	inactive	rue de Deschamps		51971	Barthelemy-la-Forêt	<input type="checkbox"/>
Lemonnier	Atque qui eaque mollitia...	active	17, avenue Christelle Ber...		24985	Andre-sur-Robin	<input type="checkbox"/>
Herve	Atque sapiente distincti...	inactive	boulevard Pascal	Asperiores aperiam et vel	13452	Collin-sur-Mer	<input type="checkbox"/>
Roussel	Atque sint sed at in aut l...	active	776, impasse Bertrand		29 969	Nicolas	<input type="checkbox"/>
Masse	Aut dolores consequatur...	active	659, place Girard		79 515	Poirier	<input type="checkbox"/>
Descamps Costa S.A.R.L.	Aut est quibusdam corr...	active	28, chemin Salmon	Sequi minima quod eaq...	60034	Lebreton-la-Forêt	<input type="checkbox"/>
Potier	Aut vero porro modi porr...	active	413, impasse Raymond ...	Libero veniam a	99 621	De Sousa-sur-Perrin	<input type="checkbox"/>

1 de 25 sur 330

Page 1 sur 14

# Présentation du tableau de consolidation de la géolocalisation des missions

Consolidation de la géolocalisation des missions

Consolider la sélection

25 par page

Raison sociale de l'en...	Intitulé de la mission	Statut active	Adresse	Complément d'adresse	Code postal	Ville	Actions
<input type="text"/>	<input type="text"/>	<input type="text"/>	<input type="text"/>	<input type="text"/>	<input type="text"/>	<input type="text"/>	
Gosselin	Accusamus porro dolori...	inactive	81, impasse Ferrand		25289	Texier	<input type="checkbox"/>
Perez S.A.R.L.	Amet id est perspicatis ...	active	370, rue Martins		10373	Renard	<input type="checkbox"/>
Jacquot Brunel S.A.R.L.	Aperiam eum nostrum c...	inactive	32, rue Julie Sanchez	Minus qui nihil ut quia et	43 062	Breton	<input type="checkbox"/>
Lemonnier	Aperiam voluptatem con...	active	760, chemin Regnier		27112	Klein	<input type="checkbox"/>
Mathieu S.A.S.	Assumenda enim tenetu...	active	79, boulevard Joséphine...		28 312	Delaunay-sur-Leclercq	<input type="checkbox"/>
Humbert	Assumenda sit maxime ...	active	11, boulevard Marchand		36720	Maillet	<input type="checkbox"/>
Fernandez	At et earum quia omnis ...	inactive	rue de Deschamps		51971	Barthelemy-la-Forêt	<input type="checkbox"/>
Lemonnier	Atque qui eaque mollitia...	active	17, avenue Christelle Ber...		24985	Andre-sur-Robin	<input type="checkbox"/>
Herve	Atque sapiente distincti...	inactive	boulevard Pascal	Asperiores aperiam et vel	13452	Collin-sur-Mer	<input type="checkbox"/>
Roussel	Atque sint sed at in aut l...	active	776, impasse Bertrand		29 969	Nicolas	<input type="checkbox"/>
Masse	Aut dolores consequatur...	active	659, place Girard		79 515	Poirier	<input type="checkbox"/>
Descamps Costa S.A.R.L.	Aut est quibusdam corr...	active	28, chemin Salmon	Sequi minima quod eaq...	60034	Lebreton-la-Forêt	<input type="checkbox"/>
Potier	Aut vero porro modi porr...	active	413, impasse Raymond ...	Libero veniam a	99 621	De Sousa-sur-Perrin	<input type="checkbox"/>

1 de 25 sur 330

Page 1 sur 14

1. Tableau consolidation de la géolocalisation des missions.
2. Bouton d'action **Voir la mission**.
3. Bouton d'action **Lancer la géolocalisation de la mission**.
4. Bouton **Consolider la sélection** qui permet de lancer un géocodage de masse de toutes les missions sélectionnées dans le tableau (en utilisant les cases à cocher).

## Modifier l'adresse d'une mission depuis le tableau de consolidation

Ouvrez le tableau de consolidation de la géolocalisation des missions.

Puis sur la ligne représentant la mission de votre choix, double cliquez sur le champ de l'adresse de la mission que vous souhaitez modifier :


Adresse	Complément d'adre...	Code postal
11-13 rue des Aulnes		69760
chemin Agnès Adam	5ème étage	08 885
boulevard de Laporte		34 935
53, boulevard de Hardy		99859

Pour enregistrer votre saisie, appuyez sur la **touche Entrée** ou cliquez hors de la zone de saisie.

Les colonnes éligibles à la fonctionnalité d'édition d'une cellule par double clic sont :

- **Adresse**
- **Complément d'adresse**
- **Code postal**
- **Ville**

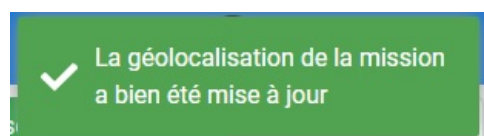
## Géocoder l'adresse d'une mission depuis le tableau de consolidation


 Information : seules les missions dont les données de géocodage sont manquantes sont affichées dans le tableau de consolidation de la géolocalisation des missions. Si vous souhaitez modifier l'adresse d'une mission qui n'apparaît pas dans le tableau, il faudra effectuer la modification directement depuis les informations de la mission dans Hub3E.

Ouvrez le tableau de consolidation de la géolocalisation des missions.


Puis sur la mission de votre choix, cliquez sur l'icône  pour lancer l'exécution du processus de géocodage.

Un message informatif du succès du géocodage s'affichera et la mission sera retirée du tableau :



 Information : si le géocodage échoue, vérifiez que l'adresse de la mission est valide. Pour vérifier la validité d'une adresse, vous pouvez vous aider de [Google Maps](#) en saisissant directement l'adresse complète de la mission dans l'outil.

## Géocoder l'adresse de plusieurs missions depuis le tableau de consolidation

 Information : la fonctionnalité de géocodage de masse des missions est très utile pour consolider rapidement la géolocalisation d'une grande quantité de missions.

Ouvrez le tableau de consolidation de la géolocalisation des missions.

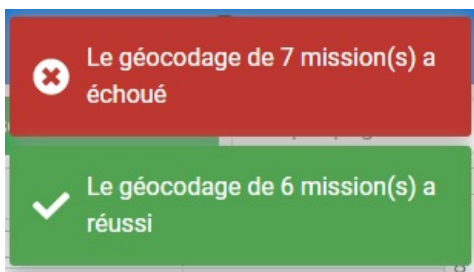
Puis dans le tableau, cochez les cases à cocher afin de sélectionner les missions pour lesquels vous souhaitez lancer l'exécution du processus de géocodage :

statal	Ville	Pays	Actions		
<input type="text"/>	<input type="text"/>	<input type="text"/>			
	Letellier-sur-Mer	Burundi			<input checked="" type="checkbox"/>
	Cohen	Martinique			<input checked="" type="checkbox"/>
	Leclercq-les-Bains	Croatie			<input checked="" type="checkbox"/>

Puis cliquez sur le bouton **Consolider la sélection** pour exécuter le processus de géocodage de masse :

**Consolider la sélection**

Une fois le processus de géocodage terminé, les missions dont le géocodage a réussi disparaîtront du tableau et un message informatif vous informera du taux de réussite du processus de géocodage :



Information : si le géocodage de certaines missions échoue, vérifiez que l'adresse de chaque mission est valide.  
Pour vérifier la validité d'une adresse, vous pouvez vous aider de [Google Maps](#) en saisissant directement l'adresse complète de la mission dans l'outil.

## Dépannage

Je souhaite géocoder une mission, mais un message d'erreur s'affiche.	Un message d'erreur peut s'afficher si l'adresse de la mission est invalide. Pour tester si l'adresse de la mission est valide, vous pouvez par exemple saisir l'adresse dans Google Maps et vérifier que l'adresse est précisément affichée.
Je ne trouve pas la mission que je cherche dans le tableau.	Seuls les missions qui n'ont pas de données de géocodage sont affichées dans ce tableau, une fois la mission géocodée, elle disparaîtra du tableau.

## Plus d'informations sur les fonctionnalités de consolidation

Pour obtenir plus d'informations sur les fonctionnalités de consolidation des données sur Hub3E, consultez la section suivante de l'e-learning :

Identifier les candidats situés dans un QPV

---

🔄Revision #8  
★Created 28 October 2020 12:14:48 by Brendan  
✍Updated 12 November 2020 09:21:53 by Brendan