

Consolidation de la géolocalisation des entreprises

Introduction

La fonctionnalité de consolidation de la géolocalisation utilise l'API *Google Geolocation* pour convertir l'adresse dans les informations d'une entreprise en coordonnées GPS.

Les entreprises d'une école peuvent provenir de plusieurs sources différentes et ces sources n'indiquent pas toujours la géolocalisation de l'adresse renseignée dans les informations de l'entreprise. Il peut arriver aussi que l'adresse saisie dans les informations de l'entreprise soit invalide.

La fonctionnalité de consolidation de la géolocalisation a pour objectif d'aider les administrateurs-écoles d'un centre de formation à vérifier que l'adresse des entreprises est géocodable (et donc, valide) et à s'assurer que la base de données des entreprises d'un centre de formation est bien géocodée afin que les entreprises puissent être affichées sur des cartes *Google Maps* dans Hub3E.

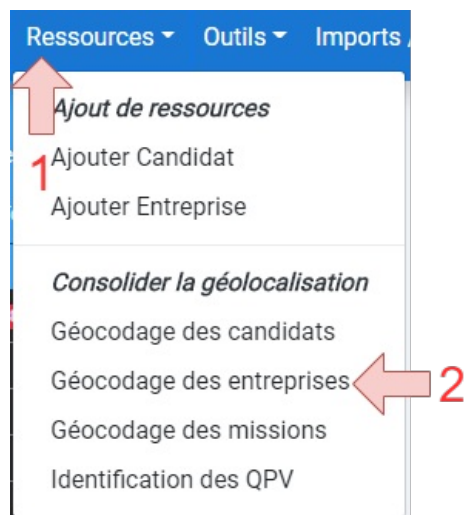
La fonctionnalité de géolocalisation des entreprises est un tableau de gestion qui affiche la liste des entreprises qui n'ont pas d'informations de géocodage enregistrées dans leurs informations. Ce tableau de gestion permet de géocoder l'adresse de l'entreprise ainsi que de directement la modifier si elle est invalide et n'a pas pu être géocodée.

i Information : cette fonctionnalité est réservée aux administrateurs-écoles d'un centre de formation sur Hub3E.

Accéder au tableau de consolidation de la géolocalisation des entreprises

Connectez-vous à un compte administrateur école sur Hub3E Ecoles.

Puis dans le menu de navigation supérieur, naviguez sur **Ressources (1)** > **Géocodage des entreprises (2)**.



Le tableau de consolidation de la géolocalisation des entreprises s'affichera :

Consolidation de la géolocalisation des entreprises

Consolider la sélection

25 par page

SIRET	Raison sociale	Adresse	Complément d'adresse	Code postal	Ville	Actions
<input type="text"/>	<input type="text"/>	<input type="text"/>	<input type="text"/>	<input type="text"/>	<input type="text"/>	
38165823600025	3D DESIGN	25 AVENUE LEON JOUHAUX		92160	ANTONY	<input type="checkbox"/>
35272072600020	3J CONSTRUCTIONS	10 RUE MONTESQUIEU		93410	VAUJOURS	<input type="checkbox"/>
12356984759856	aaaaaaaa	fezefz		45444	fezefz	<input type="checkbox"/>
75245319100021	AB	1 AV PAUL PAINLEVE		01004	AMBERIEU EN BUGEY	<input type="checkbox"/>
81793353400023	AB EVENTS	4 RUE YVES KERMEN		92100	BOULOGNE BILLANCOURT	<input type="checkbox"/>
43401726500027	AB MECANIC	16 rue de la Carrière		74130	VOUGY	<input type="checkbox"/>
81445488000034	ABC	11 RUE DELAIRE		75120	PARIS 20	<input type="checkbox"/>
73207531200122	ACCENTURE	118 AV DE FRANCE		75013	PARIS 13	<input type="checkbox"/>
43884705500037	ACIERNET	9 RUE ETTORE BUGGATTI		91310	LINAS	<input type="checkbox"/>
53791578700064	ACTEMIUM MAINTENANCE R...	130 ALLEE DES CHENES		74300	THYEZ	<input type="checkbox"/>
39814763700035	ACTINI SAS	Parc de Montigny - Maxilly		74500	EVIAN LES BAINS	<input type="checkbox"/>
43384200200027	ADHEX TECHNOLOGIES	44 RUE DE LONGVIC		21300	CHENOVE	<input type="checkbox"/>
55201662800059	AEROPORTS DE PARIS - ADP	BAT. 400	103 AEROGARE SUD - CS 900...	94396	ORLY AEROGARE CEDEX	<input type="checkbox"/>

1 de 25 sur 530

<

>

Page 1 sur 22

>

>|

Présentation du tableau de consolidation de la géolocalisation des entreprises

Consolidation de la géolocalisation des entreprises

Consolider la sélection

25 par page

SIRET	Raison sociale	Adresse	Complément d'adresse	Code postal	Ville	Actions
<input type="text"/>	<input type="text"/>	<input type="text"/>	<input type="text"/>	<input type="text"/>	<input type="text"/>	
38165823600025	3D DESIGN	25 AVENUE LEON JOUHAUX		92160	ANTONY	<input type="checkbox"/>
35272072600020	3J CONSTRUCTIONS	10 RUE MONTESQUIEU		93410	VAUJOURS	<input type="checkbox"/>
12356984759856	aaaaaaaa	fezefz		45444	fezefz	<input type="checkbox"/>
75245319100021	AB	1 AV PAUL PAINLEVE		01004	AMBERIEU EN BUGEY	<input type="checkbox"/>
81793353400023	AB EVENTS	4 RUE YVES KERMEN		92100	BOULOGNE BILLANCOURT	<input type="checkbox"/>
43401726500027	AB MECANIC	16 rue de la Carrière		74130	VOUGY	<input type="checkbox"/>
81445488000034	ABC	11 RUE DELAIRE		75120	PARIS 20	<input type="checkbox"/>
73207531200122	ACCENTURE	118 AV DE FRANCE		75013	PARIS 13	<input type="checkbox"/>
43884705500037	ACIERNET	9 RUE ETTORE BUGGATTI		91310	LINAS	<input type="checkbox"/>
53791578700064	ACTEMIUM MAINTENANCE R...	130 ALLEE DES CHENES		74300	THYEZ	<input type="checkbox"/>
39814763700035	ACTINI SAS	Parc de Montigny - Maxilly		74500	EVIAN LES BAINS	<input type="checkbox"/>
43384200200027	ADHEX TECHNOLOGIES	44 RUE DE LONGVIC		21300	CHENOVE	<input type="checkbox"/>
55201662800059	AEROPORTS DE PARIS - ADP	BAT. 400	103 AEROGARE SUD - CS 900...	94396	ORLY AEROGARE CEDEX	<input type="checkbox"/>

1 de 25 sur 530

<

>

Page 1 sur 22

>

>|

1.
- Tableau consolidation de la géolocalisation des entreprises.
2.
- Bouton d'action **Voir la société.**
3.
- Bouton d'action **Lancer la géolocalisation de l'entreprise.**
4.
- Bouton **Consolider la sélection** qui permet de lancer un géocodage de masse de toutes les entreprises sélectionnées dans le tableau (en utilisant les cases à cocher).

Modifier l'adresse d'une entreprise depuis le tableau de consolidation

Ouvrez le tableau de consolidation de la géolocalisation des entreprises.

Puis sur la ligne représentant l'entreprise de votre choix, double cliquez sur le champ de l'adresse de l'entreprise que vous souhaitez modifier :

Adresse	Complément d'adre...	Code postal
<input type="text"/>	<input type="text"/>	<input type="text"/>
11-13 rue des Aulnes		69760
chemin Agnès Adam	5ème étage	08 885
boulevard de Laporte		34 935
53, boulevard de Hardy		99859

Pour enregistrer votre saisie, appuyez sur la **touche Entrée** ou cliquez hors de la zone de saisie.

Les colonnes éligibles à la fonctionnalité d'édition d'une cellule par double clic sont :

- Adresse
- Complément d'adresse
- Code postal
- Ville

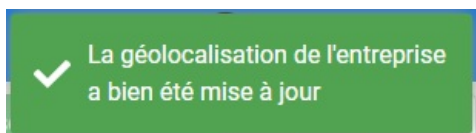
Géocoder l'adresse d'une entreprise depuis le tableau de consolidation

- Information : seules les entreprises dont les données de géocodage sont manquantes sont affichées dans le tableau de consolidation de la géolocalisation des entreprises. Si vous souhaitez modifier l'adresse d'une entreprise qui n'apparaît pas dans le tableau, il faudra effectuer la modification directement depuis les informations de l'entreprise dans Hub3E.

Ouvrez le tableau de consolidation de la géolocalisation des entreprises.

Puis sur l'entreprise de votre choix, cliquez sur l'icône  pour lancer l'exécution du processus de géocodage.

Un message informatif du succès du géocodage s'affichera et l'entreprise sera retirée du tableau :









- Information : si le géocodage échoue, vérifiez que l'adresse de l'entreprise est valide. Pour vérifier la validité d'une adresse, vous pouvez vous aider de [Google Maps](#) en saisissant directement l'adresse complète de l'entreprise dans l'outil.

Géocoder l'adresse de plusieurs entreprises depuis le tableau de consolidation

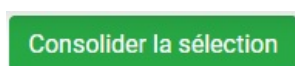
- Information : la fonctionnalité de géocodage de masse des entreprises est très utile pour consolider rapidement la géolocalisation d'une grande quantité d'entreprises.

Ouvrez le tableau de consolidation de la géolocalisation des entreprises.

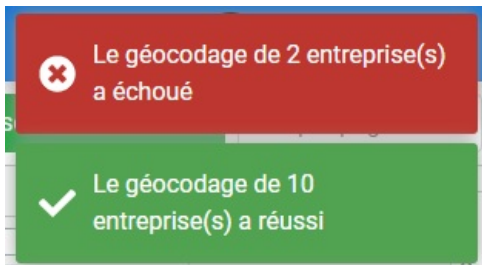
Puis dans le tableau, cochez les cases à cocher afin de sélectionner les entreprises pour lesquelles vous souhaitez lancer l'exécution du processus de géocodage :

Etat	Ville	Pays	Actions	Colonnes affichées
<input type="text"/>	<input type="text"/>	<input type="text"/>		
	Letellier-sur-Mer	Burundi	  <input checked="" type="checkbox"/>	
	Cohen	Martinique	  <input checked="" type="checkbox"/>	
	Leclercq-les-Bains	Croatie	  <input checked="" type="checkbox"/>	

Puis cliquez sur le bouton **Consolider la sélection** pour exécuter le processus de géocodage de masse :



Une fois le processus de géocodage terminé, les entreprises dont le géocodage a réussi disparaîtront du tableau et un message informatif vous informera du taux de réussite du processus de géocodage :



Information : si le géocodage de certaines entreprises échoue, vérifiez que l'adresse de chaque entreprise est valide. Pour vérifier la validité d'une adresse, vous pouvez vous aider de [Google Maps](#) en saisissant directement l'adresse complète de l'entreprise dans l'outil.

Dépannage

Je souhaite géocoder une entreprise, mais un message d'erreur s'affiche.	Un message d'erreur peut s'afficher si l'adresse de l'entreprise est invalide. Pour tester si l'adresse de l'entreprise est valide, vous pouvez par exemple saisir l'adresse dans Google Maps et vérifier que l'adresse est précisément affichée.
Je ne trouve pas l'entreprise que je cherche dans le tableau.	Seuls les entreprises qui n'ont pas de données de géocodage sont affichées dans ce tableau, une fois l'entreprise géocodée, elle disparaîtra du tableau.

Plus d'informations sur les fonctionnalités de consolidation

Pour obtenir plus d'informations sur les fonctionnalités de consolidation des données sur Hub3E, consultez la section suivante de l'e-learning :

Consolidation de la géolocalisation des missions

🔄Revision #12

★Created 28 October 2020 12:14:34 by Brendan

✎Updated 19 December 2024 15:30:56 by Brendan