

Consolidation de la géolocalisation des candidats


Introduction

La fonctionnalité de consolidation de la géolocalisation utilise l'API *Google Geolocation* pour convertir l'adresse dans le profil à 360 du candidat en coordonnées GPS. Ces coordonnées GPS sont utilisées, par exemple, pour voir les cartes *Google Maps* des fonctionnalités de mises en relation Hub3E.

Les candidats d'une école peuvent provenir de plusieurs sources différentes et ces sources n'indiquent pas toujours la géolocalisation de l'adresse renseignée sur le profil à 360 du candidat. Il peut arriver aussi que l'adresse saisie dans le profil à 360 d'un candidat soit invalide.

La fonctionnalité de consolidation de la géolocalisation a pour objectif d'aider les administrateurs-écoles d'un centre de formation à vérifier que l'adresse des candidats est géocodable (et donc, valide) et à s'assurer que la base de données candidat d'un centre de formation est bien géocodée afin que les candidats puissent être affichés sur des cartes *Google Maps* dans Hub3E.

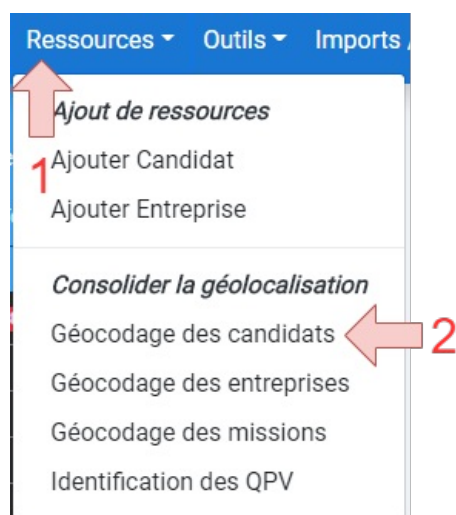
La fonctionnalité de géolocalisation des candidats est un tableau de gestion qui affiche la liste des candidats qui n'ont pas d'informations de géocodage enregistré dans leur profil. Ce tableau de gestion permet de géocoder l'adresse du candidat ainsi que de modifier directement son adresse si elle est invalide et n'a pas pu être géocodée.

 **Information** : cette fonctionnalité est réservée aux administrateurs-écoles d'un centre de formation sur Hub3E.



























Accéder au tableau de consolidation de la géolocalisation des candidats

Connectez-vous à un compte administrateur école sur Hub3E Ecoles.

Puis dans le menu de navigation supérieur, naviguez sur **Ressources (1)** > **Géocodage des candidats (2)**.



Le tableau de consolidation de la géolocalisation des candidats s'affichera :

Nom candidat	Prénom candidat	Date de naissance	Adresse	Code postal	Ville	Pays	Actions
BESNARD	Alfred	10/01/2005	11-13 rue des Aulnes	69760	LIMONEST		  <input type="checkbox"/>
BESSON	René	13/03/1993	chemin Agnès Adam	08 885	Letellier-sur-Mer	Burundi	  <input type="checkbox"/>
BOUCHET	Agnès	13/05/2003	boulevard de Laporte	34 935	Cohen	Martinique	  <input type="checkbox"/>
BRUNEAU	Philippe	13/11/2004	53, boulevard de Hardy	99859	Leclercq-les-Bains	Croatie	  <input type="checkbox"/>
CARLIER	Tristan	04/12/1995	1, impasse Perez	89647	Bodin-la-Forêt	Guyane	  <input type="checkbox"/>
CARPENTIER	Eugène	25/08/1992	rue Danielle Gallet	46 455	Bouchet	Allemagne	  <input type="checkbox"/>
COULON	Caroline	14/10/1989	84, rue Labbe	63 087	Vaillant-sur-Leger	Papouasie-Nouvelle-Guinée	  <input type="checkbox"/>
DESCAMPS	Antoinette	09/10/1996	impasse Margot Lejeune	83736	Jacob	Vanuatu	  <input type="checkbox"/>
FLEURY	Christelle	02/08/1991	83, avenue Coulon	25 514	Roche	Mexique	  <input type="checkbox"/>
GAY	Margaud	17/08/1998	chemin de Maurice	30315	Cousin-sur-Julien	Estonie	  <input type="checkbox"/>
GONCALVES	Gabriel	22/02/1990	avenue de Vidal	58785	Letellier-sur-Mer	Italie	  <input type="checkbox"/>
GREGOIRE	Marcel	19/05/1996	rue Thomas	74810	Chauvet-la-Forêt	Mozambique	  <input type="checkbox"/>
HOARAU	Josette	17/09/1992	220, place Henriette Guichard	65 908	Vasseur	Liechtenstein	  <input type="checkbox"/>

Information : si vous souhaitez charger les candidats à consolider d'une autre campagne que la campagne par défaut dans le tableau, utilisez le sélecteur de campagne au-dessus du tableau.



























Présentation du tableau de consolidation de la géolocalisation des candidats

Consolidation de la géolocalisation des candidats

2019 - 2020

Consolider la sélection

25 par page

Nom candidat	Prénom candidat	Date de naissance	Adresse	Code postal	Ville	Pays	Actions
BESNARD	Alfred	10/01/2005	11-13 rue des Aulnes	69760	LIMONEST		  <input type="checkbox"/>
BESSON	René	13/03/1993	chemin Agnès Adam	08 885	Letellier-sur-Mer	Burundi	  <input type="checkbox"/>
BOUCHET	Agnès	13/05/2003	boulevard de Laporte	34 935	Cohen	Martinique	  <input type="checkbox"/>
BRUNEAU	Philippe	13/11/2004	53, boulevard de Hardy	99859	Leclercq-les-Bains	Croatie	  <input type="checkbox"/>
CARLIER	Tristan	04/12/1995	1, impasse Perez	89647	Bodin-la-Forêt	Guyane	  <input type="checkbox"/>
CARPENTIER	Eugène	25/08/1992	rue Danielle Gallet	46 455	Bouchet	Allemagne	  <input type="checkbox"/>
COULON	Caroline	14/10/1989	84, rue Labbe	63 087	Vaillant-sur-Leger	Papouasie-Nouvelle-Guinée	  <input type="checkbox"/>
DESCAMPS	Antoinette	09/10/1996	impasse Margot Lejeune	83736	Jacob	Vanuatu	  <input type="checkbox"/>
FLEURY	Christelle	02/08/1991	83, avenue Coulon	25 514	Roche	Mexique	  <input type="checkbox"/>
GAY	Margaud	17/08/1998	chemin de Maurice	30315	Cousin-sur-Julien	Estonie	  <input type="checkbox"/>
GONCALVES	Gabriel	22/02/1990	avenue de Vidal	58785	Letellier-sur-Mer	Italie	  <input type="checkbox"/>
GREGOIRE	Marcel	19/05/1996	rue Thomas	74810	Chauvet-la-Forêt	Mozambique	  <input type="checkbox"/>
HOARAU	Josette	17/09/1992	220, place Henriette Guichard	65 908	Vasseur	Liechtenstein	  <input type="checkbox"/>

1 de 25 sur 37

Page 1 sur 2

Colonne affichée

Configuration

1.

Sélecteur de la campagne pour laquelle charger les candidats dans le tableau de consolidation de la géolocalisation candidat.

2.

Tableau consolidation de la géolocalisation des candidats.

3.

Bouton d'action **Voir le profil du candidat**.

4.

Bouton d'action **Lancer la géolocalisation de ce profil à 360**.

5.

Bouton **Consolider la sélection** qui permet de lancer un géocodage de masse de tous les candidats sélectionnés dans le tableau (en utilisant les cases à cocher).

Modifier l'adresse d'un candidat depuis le tableau de consolidation

Ouvrez le tableau de consolidation de la géolocalisation des candidats.

Puis sur la ligne représentant le candidat de votre choix, double cliquez sur le champ de l'adresse du candidat que vous souhaitez modifier :

Adresse	Complément d'adre...	Code postal
<input type="text"/>	<input type="text"/>	<input type="text"/>
11-13 rue des Aulnes		69760
chemin Agnès Adam	5ème étage	08 885
boulevard de Laporte		34 935
53, boulevard de Hardy		99859

Pour enregistrer votre saisie, appuyez sur la **touche Entrée** ou cliquez hors de la zone de saisie.

Les colonnes éligibles à la fonctionnalité d'édition d'une cellule par double clic sont :

- **Adresse**
- **Complément d'adresse**
- **Code postal**
- **Ville**
- **Pays**

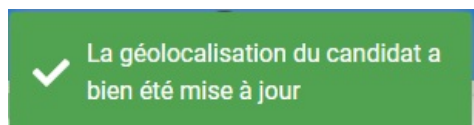
Géocoder l'adresse d'un candidat depuis le tableau de consolidation

Information : seuls les candidats dont les données de géocodage sont manquantes sont affichés dans le tableau de consolidation de la géolocalisation des candidats. Si vous souhaitez modifier l'adresse d'un candidat qui n'apparaît pas dans le tableau, il faudra effectuer la modification directement depuis le profil à 360 du candidat.

Ouvrez le tableau de consolidation de la géolocalisation des candidats.

Puis sur le candidat de votre choix, cliquez sur l'icône  pour lancer l'exécution du processus de géocodage.

Un message informatif du succès du géocodage s'affichera et le candidat sera retiré du tableau :



Information : si le géocodage échoue, vérifiez que l'adresse du candidat est valide. Pour vérifier la validité d'une adresse, vous pouvez vous aider de [Google Maps](#) en saisissant directement l'adresse complète du candidat dans l'outil.

Géocoder l'adresse de plusieurs candidats depuis le tableau de consolidation

Information : la fonctionnalité de géocodage de masse des candidats est très utile pour consolider rapidement la géolocalisation d'une grande quantité de candidats.

Ouvrez le tableau de consolidation de la géolocalisation des candidats.

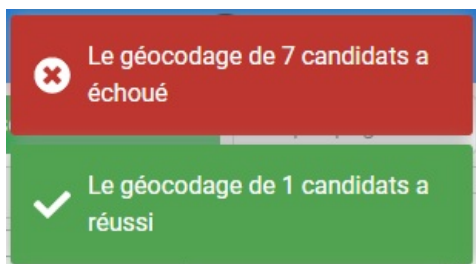
Puis dans le tableau, cochez les cases à cocher afin de sélectionner les candidats pour lesquels vous souhaitez lancer l'exécution du processus de géocodage :

Code postal	Ville	Pays	Actions		
<input type="text"/>	<input type="text"/>	<input type="text"/>			
	Letellier-sur-Mer	Burundi			<input checked="" type="checkbox"/>
	Cohen	Martinique			<input checked="" type="checkbox"/>
	Leclercq-les-Bains	Croatie			<input checked="" type="checkbox"/>


Puis cliquez sur le bouton **Consolider la sélection** pour exécuter le processus de géocodage de masse :

Consolider la sélection

Une fois le processus de géocodage terminé, les candidats dont le géocodage a réussi disparaîtront du tableau et un message informatif vous informera du taux de réussite du processus de géocodage :



Information : si le géocodage de certains candidats échoue, vérifiez que l'adresse de chaque candidat est valide.

 Pour vérifier la validité d'une adresse, vous pouvez vous aider de [Google Maps](#) en saisissant directement l'adresse complète du candidat dans l'outil.

Dépannage

Je souhaite géocoder un candidat, mais un message d'erreur s'affiche.	Un message d'erreur peut s'afficher si l'adresse du candidat est invalide. Pour tester si l'adresse du candidat est valide, vous pouvez par exemple saisir l'adresse dans Google Maps et vérifier que l'adresse est précisément affichée.
Je ne trouve pas le candidat que je cherche dans le tableau.	<p>Seuls les candidats qui n'ont pas de données de géocodage sont affichés dans ce tableau, une fois le candidat géocodé, il disparaîtra du tableau.</p> <p>Si le candidat n'a pas de données de géocodage, il est aussi possible qu'il soit dans une autre campagne que celle sélectionnée pour charger la liste des candidats dans le tableau, essayez de sélectionner la campagne appropriée.</p>

Plus d'informations sur les fonctionnalités de consolidation

Pour obtenir plus d'informations sur les fonctionnalités de consolidation des données sur Hub3E, consultez la section suivante de l'e-learning :

Consolidation de la géolocalisation des entreprises

🕒Revision #15

★Created 28 October 2020 12:14:10 by Brendan

🔧Updated 12 November 2020 08:23:15 by Brendan